

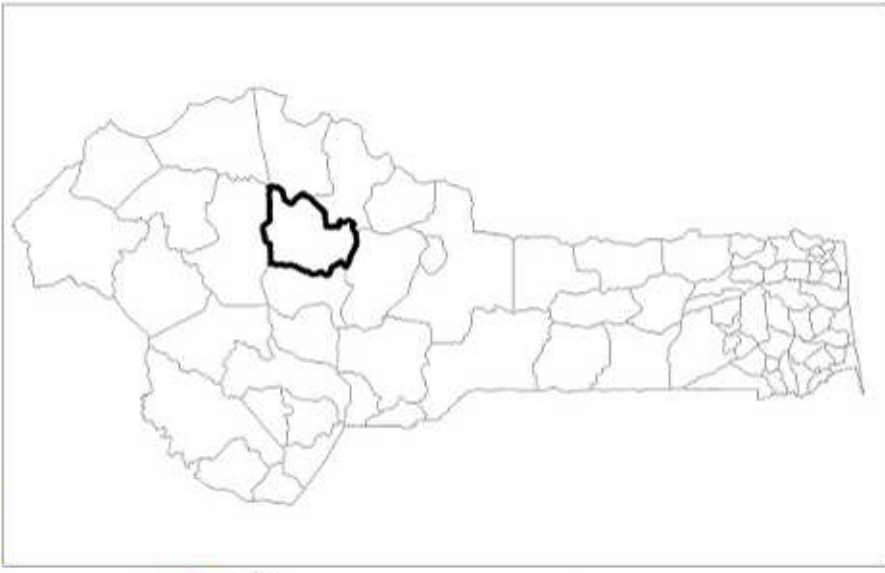
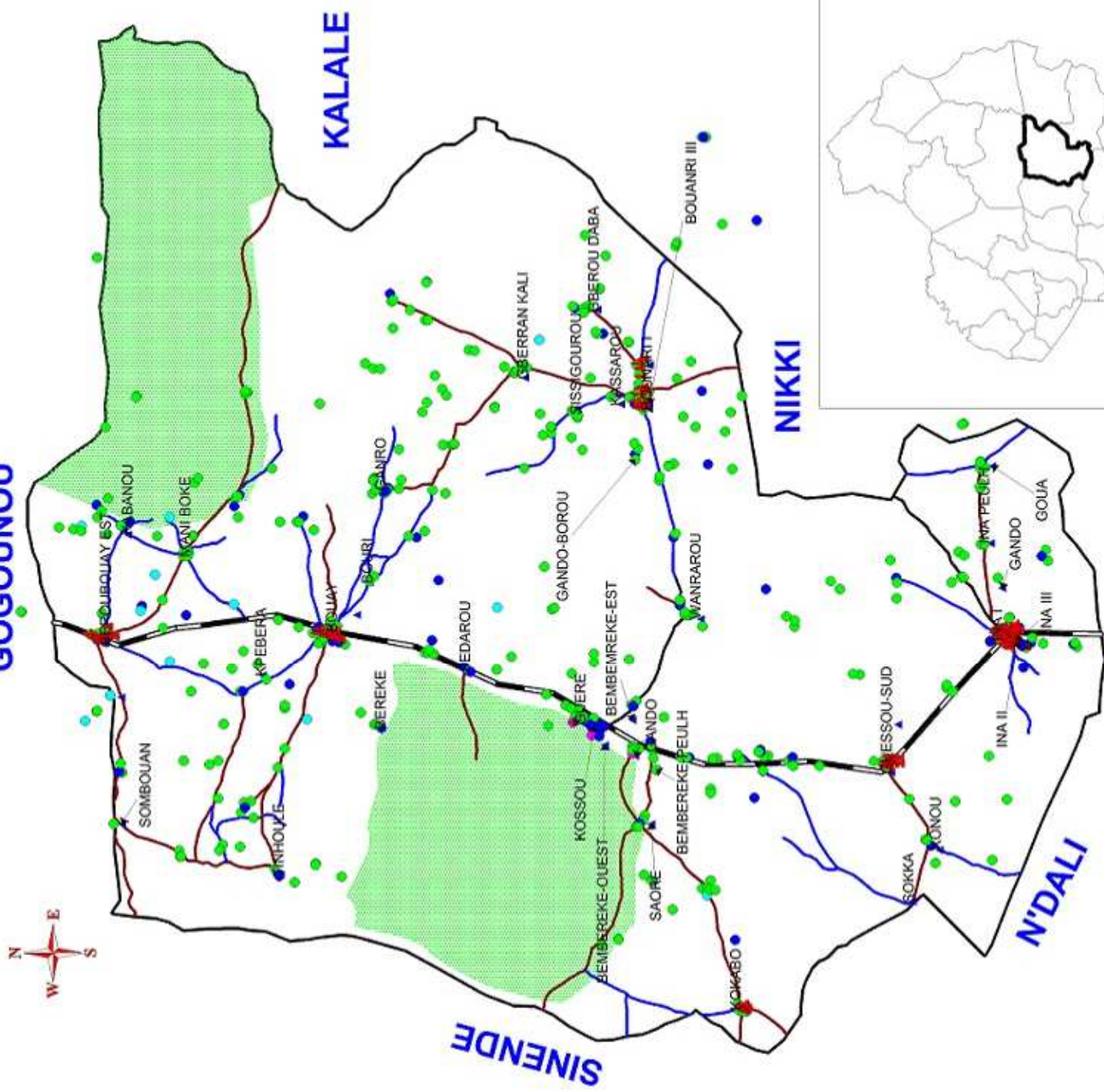
MINISTÈRE DE L'ÉNERGIE DE L'EAU ET DES MINES

DIRECTION GÉNÉRALE DE L'EAU

SITUATION DES OUVRAGES HYDRAULIQUES VILLAGEOISES DE BEMBEKEKE

(Ouvrage réalisé au 31 décembre 2015)

GOGOUNOU



Source : Service de l'information sur l'eau (juillet 2016)

LEGENDE

- Forages (411)
- Forages Contre Puits (14)
- Puits Modernes (106)
- Sources Aménagées (3)
- ▲ Bornes Fontaines (91)
- Rampe (3)
- ▲ Village
- Piste
- Route Bitumée
- Route non bitumée Principale
- Route non bitumée Secondaire
- Limite_commune
- Forêt

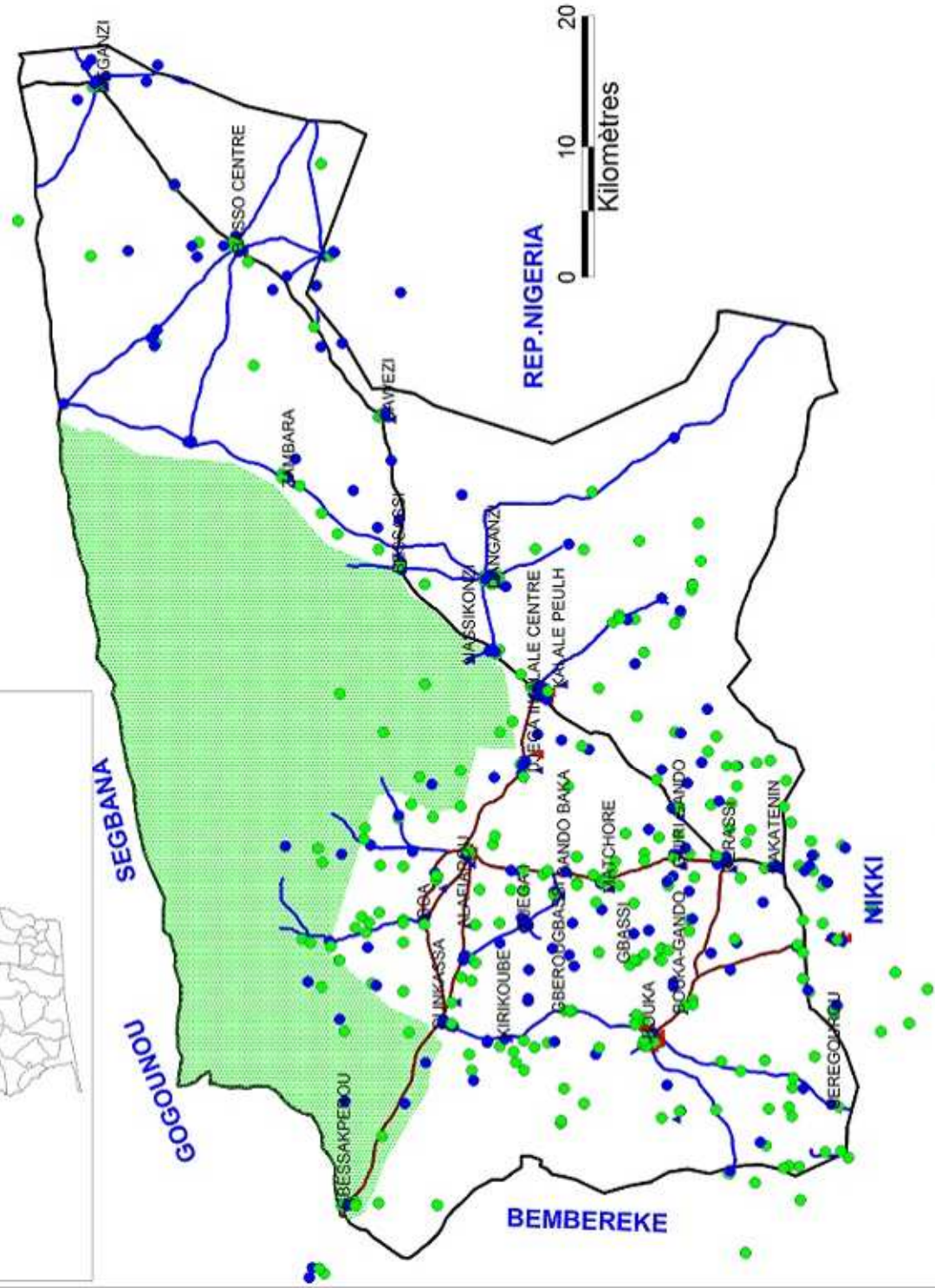
**MINISTRE DE L'ENERGIE
DE L'EAU ET DES MINES**

**DIRECTION GENERALE DE L'EAU
VILLAGEOISES DE KALALE**

(Ouvrage réalisé au 31 décembre 2015)

LEGENDE

- Forages (305)
- Puits Modernes (211)
- ▲ Bornes Fontaines (57)
- ▲ Village
- Piste
- Route non bitumée Principale
- Route non bitumée Secondaire
- Forêt
- Limite_commune

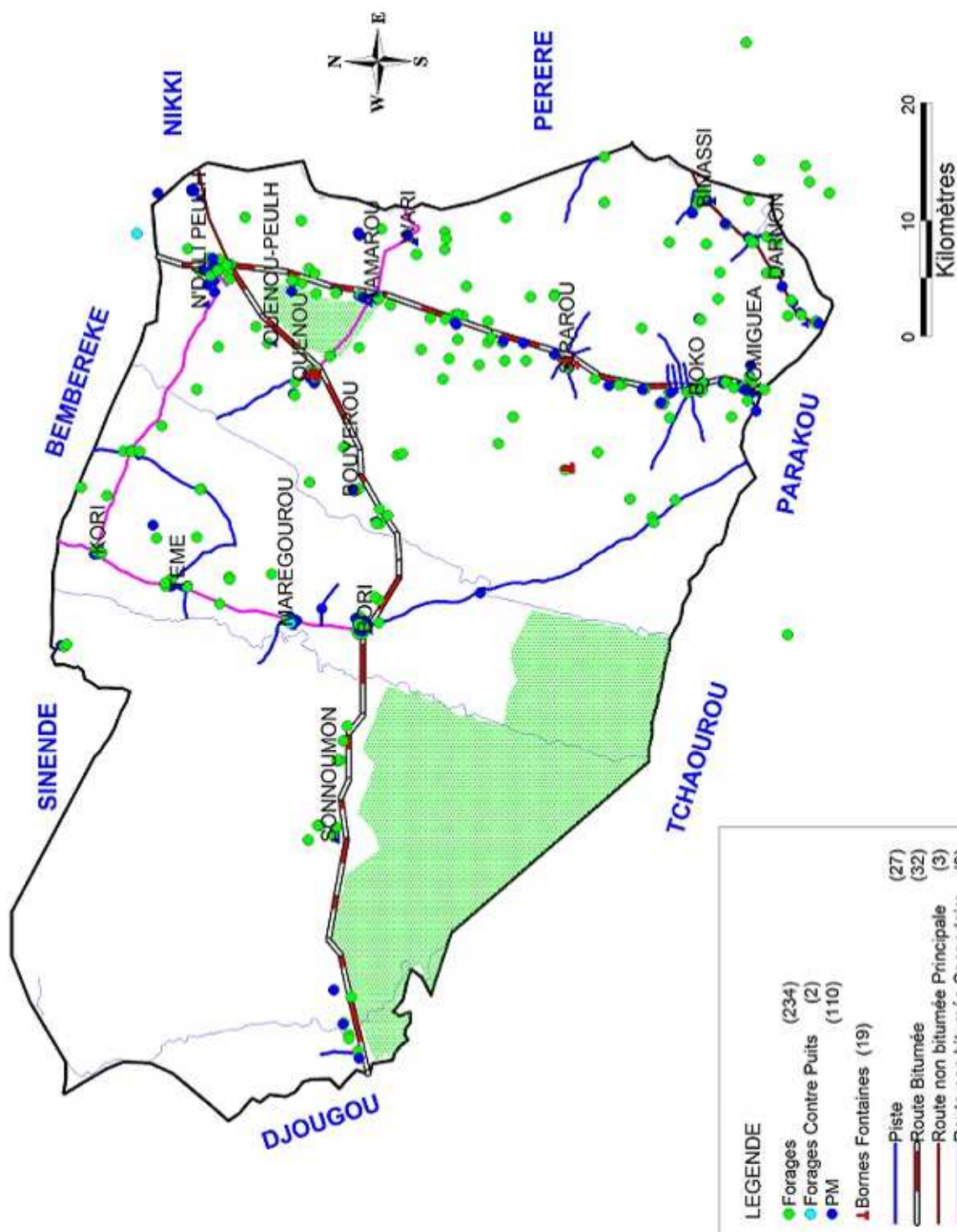




MINISTÈRE DE L'ÉNERGIE DE L'EAU ET DES MINES

DIRECTION GÉNÉRALE DE L'EAU
SITUATION DES OUVRAGES HYDRAULIQUES
VILLAGEOISES DE N'DALI

(Ouvrage réalisé au 31 décembre 2015)



Source : Service de l'Information sur l'Eau (juillet 2016)

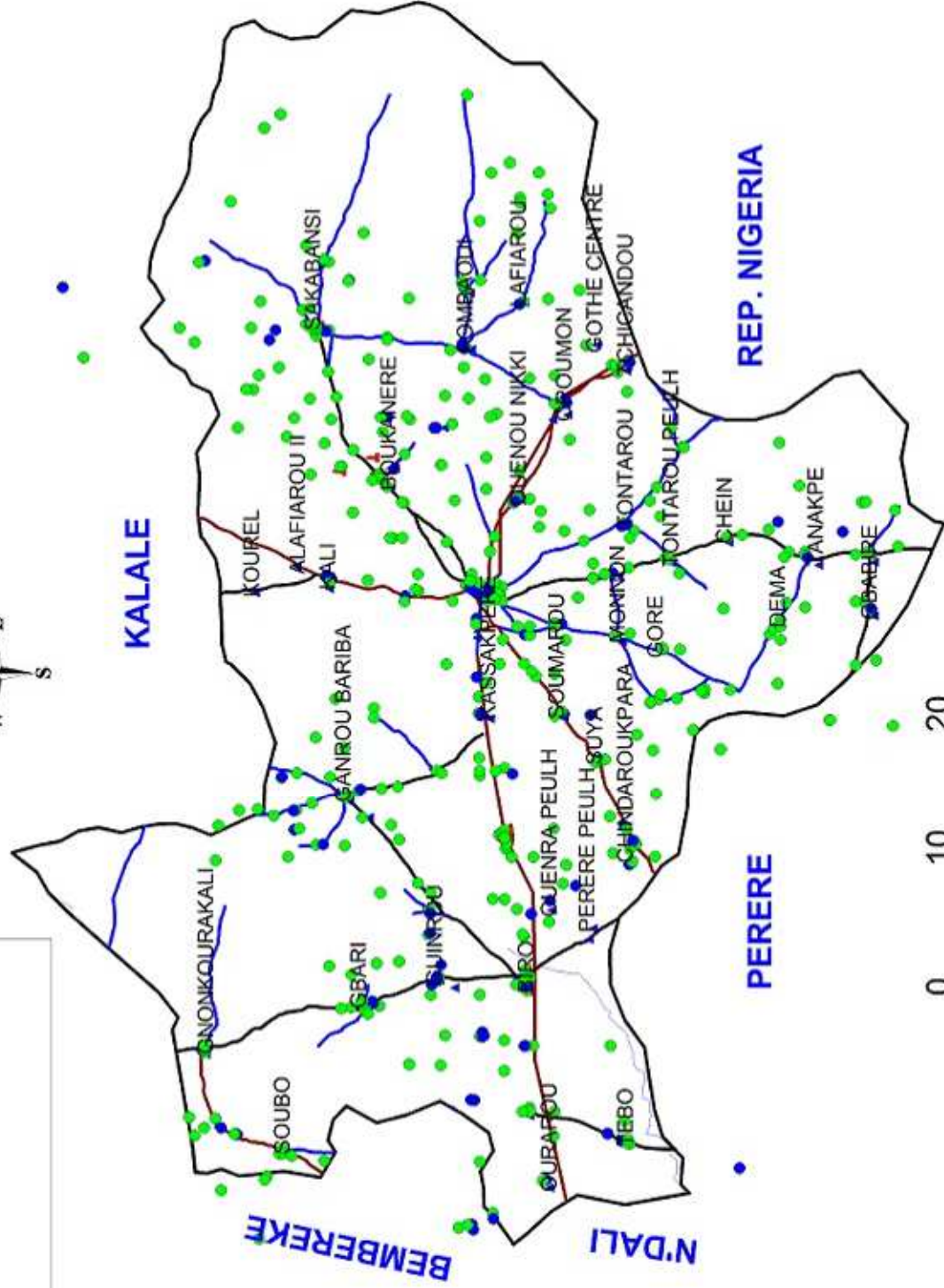


MINISTRE DE L'ENERGIE DE L'EAU ET DES MINES

DIRECTION GENERALE DE L'EAU

SITUATION DES OUVRAGES HYDRAULIQUES VILLAGEOISES DE NIKKI

(Ouvrage réalisé au 31 décembre 2015)



LEGENDE

	Forages (397)		Piste
	Puits Modernes (113)		Route non bitumée Principale
	Bornes Fontaines (31)		Route non bitumée Secondaire
	Village		Limite_Commune

Source : Service de l'Information
sur l'Eau (juillet 2016)

MINISTERE DE L'ENERGIE DE L'EAU ET DES MINES

DIRECTION GENERALE DE L'EAU

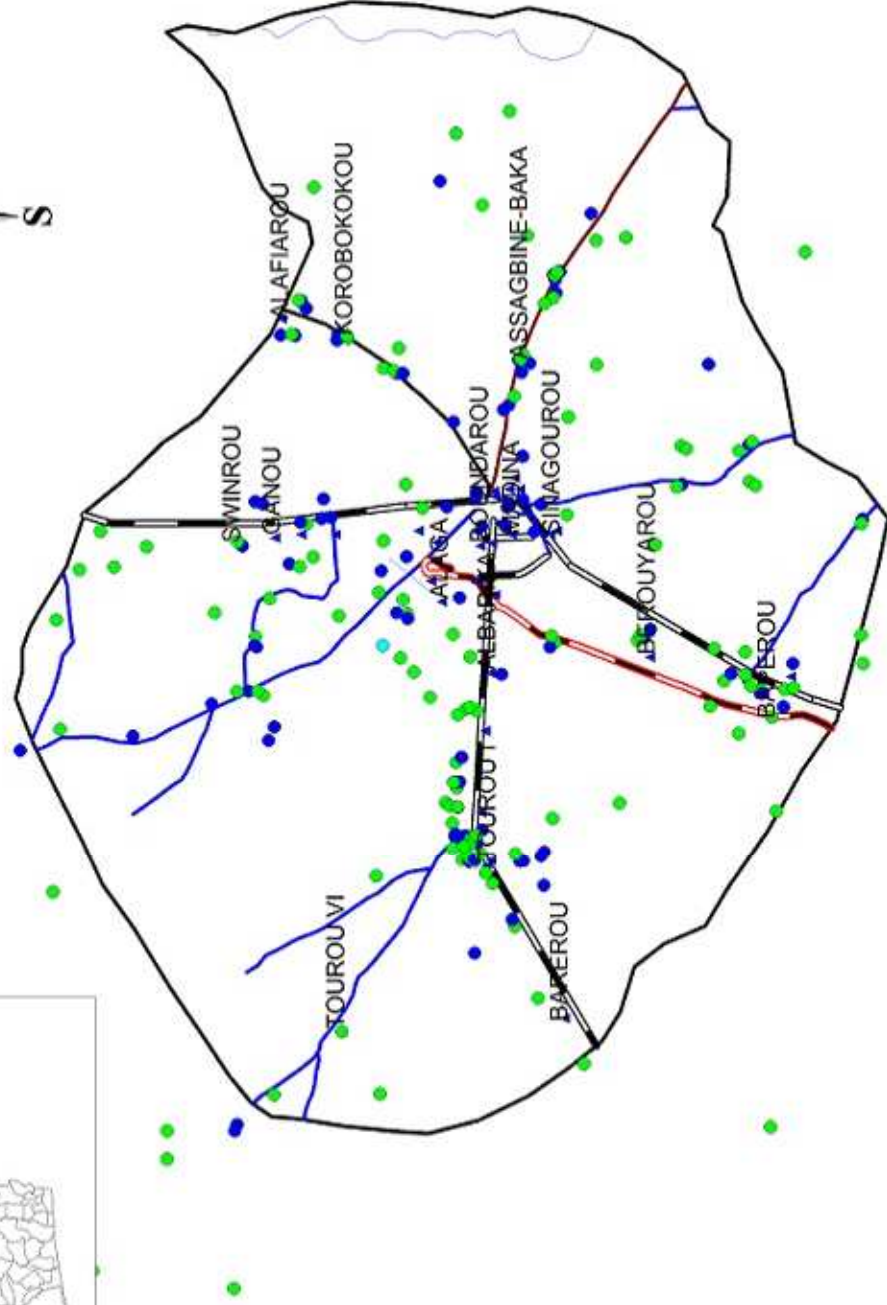
SITUATION DES OUVRAGES HYDRAULIQUES VILLAGEOISES DE PARAKOU



(Ouvrage réalisé au 31 décembre 2015)



N'DALI



TCHAUROU

Source : Service de l'Information sur l'Eau (juillet 2016)

LEGENDE

- Forages (140)
- Forages Contre Puits (1)
- Puits Modernes (93)

- ▲ Village
- Fleuves

- Chemin de fer
- Piste
- Piste d'avion
- Route Bitumée
- Route non bitumée Principale
- Route non bitumée Secondaire

- Limite_Commune

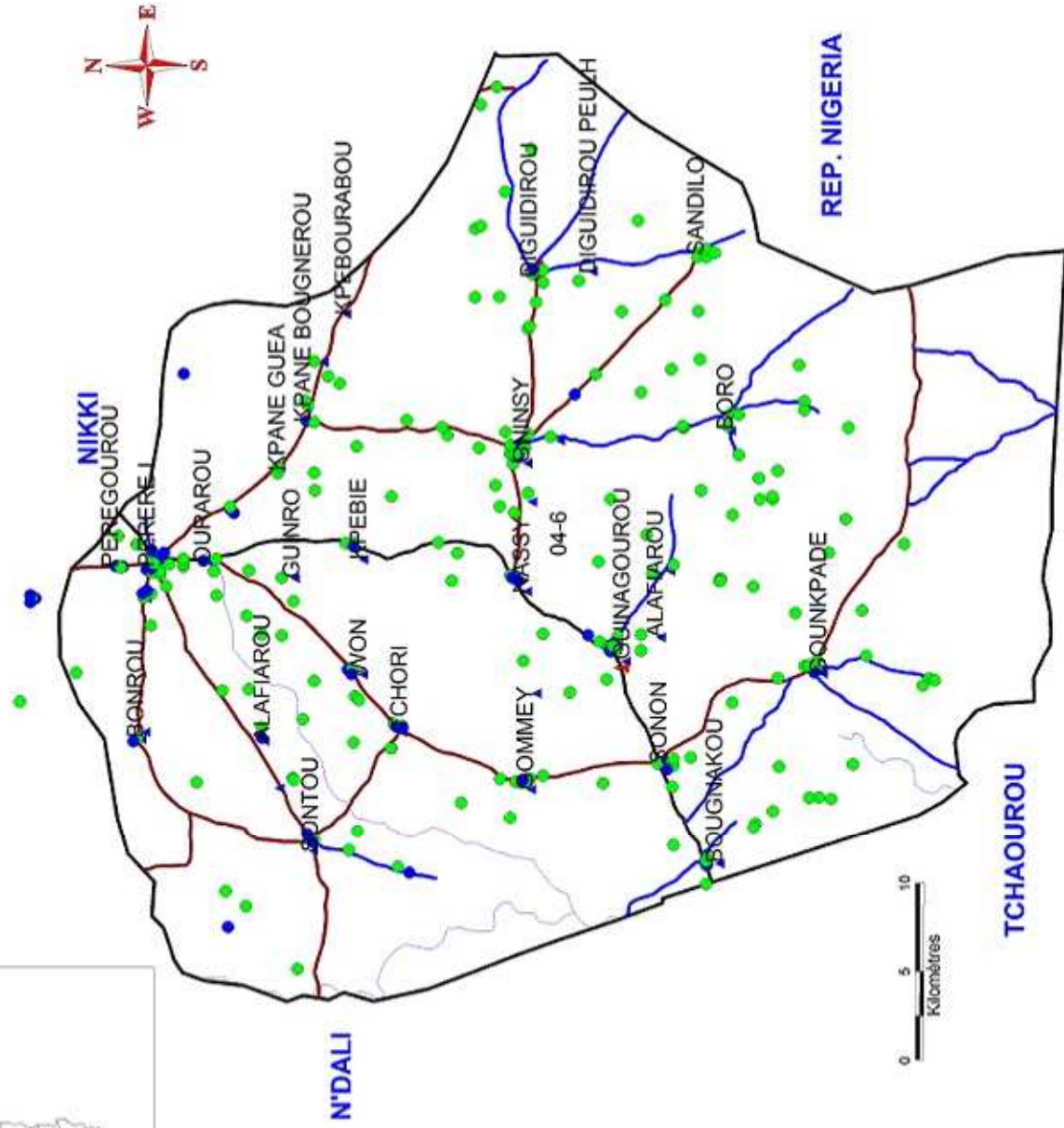


**MINISTÈRE DE L'ÉNERGIE
DE L'EAU ET DES MINES**

DIRECTION GÉNÉRALE DE L'EAU

**SITUATION DES OUVRAGES HYDRAULIQUES
VILLAGEOISES DE PERERE**

(Ouvrage réalisé au 31 décembre 2015)



Source : Service de l'Information sur l'Eau (juillet 2016)

LEGENDE

- Forages (217)
- Puits Modernes (52)
- ▲ Bornes Fontaines (18)

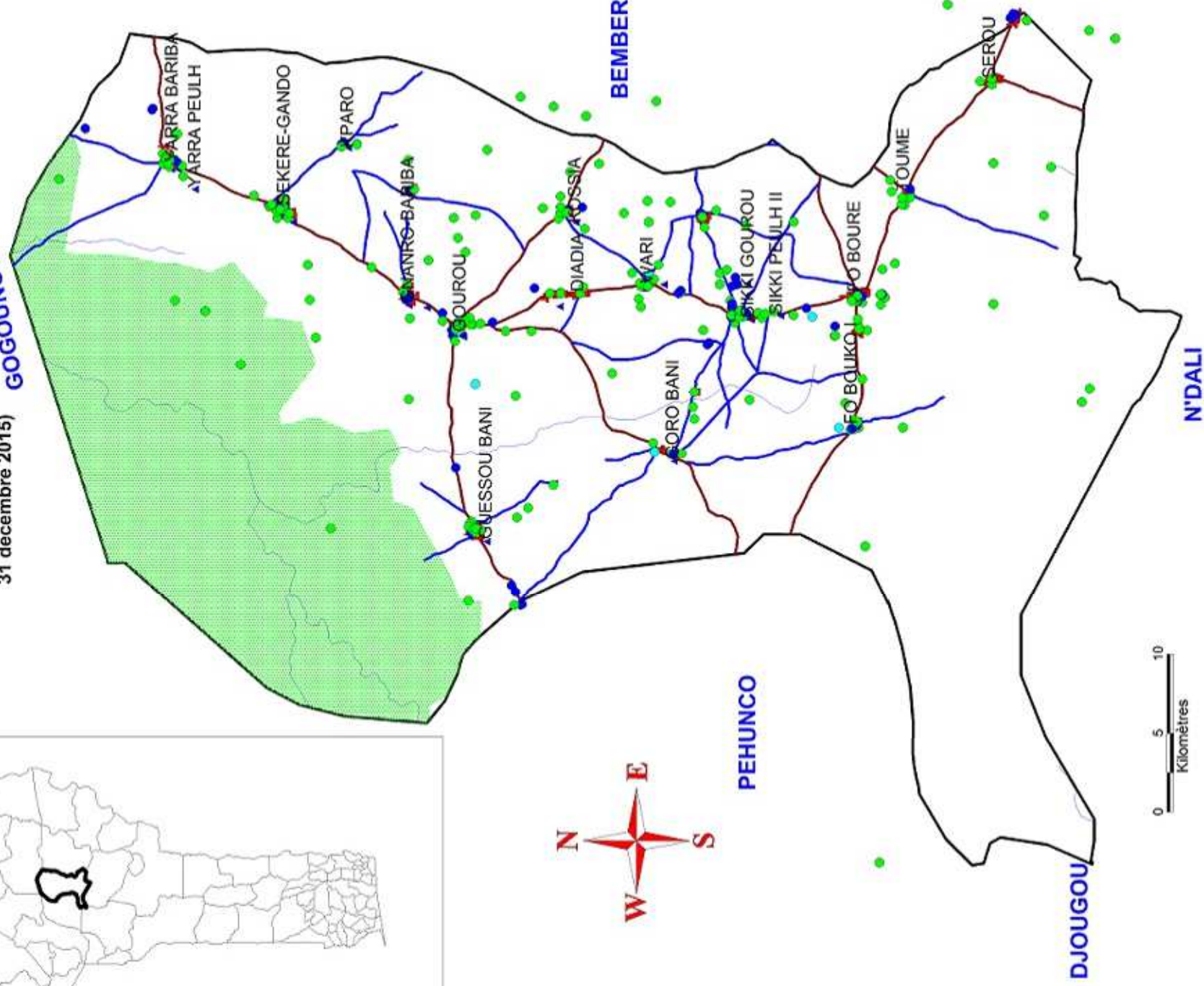
- Piste
- Route non bitumée Principale
- Route non bitumée Secondaire

- ▭ Limite_Commune
- ▲ village

MINISTRE DE L'ENERGIE DE L'EAU ET DES MINES
DIRECTION GENERALE DE L'EAU
 SITUATION DES OUVRAGES HYDRAULIQUES
 VILLAGEOISES DE SINENDE

(Ouvrage réalisé au
 31 décembre 2015)

GOGOUNOU



Source : Service de l'Information de l'eau (juillet 2016)

LEGENDE	
●	Forages (219)
●	Forages Contre Puits (6)
●	Puits Modernes (69)
▲	Bornes Fontaines (159)
■	Rampe (3)
—	Piste
—	Route non bitumée Secondaire
—	Fleuves
	Forêt
	Limite_Commune

MINISTRE DE L'ENERGIE DE L'EAU ET DES MINES

DIRECTION GENERALE DE L'EAU

SITUATION DES OUVRAGES HYDRAULIQUES VILLAGEOISES DE TCHAUOUROU

(Ouvrage réalisé au 31 décembre 2015)

LEGENDE

- Forages (428)
- Forages Contre Puits (7)
- Puits Modernes (139)
- ⚓ Bornes Fontaines (56)

- Chemin de fer
- Piste
- Route Bitumée
- Route non bitumée Principale
- Route non bitumée Secondaire

— Fleuves

▲ Village

■ Forêt

□ Limite_commune

